



Nous sommes ici au cœur du vignoble de la Grande Champagne.

Signaler un bogue

La table d'orientation de Segonzac, située à 127 m d'altitude, offre un joli panorama 360° sur la campagne environnante.

• Table d'orientation de Segonzac

La maquette, posée sur une « barrique » (fût), a été réalisée en 1978. Elle résume en images les attraits de la région des Charentes.

Cette table est cernée par un muret sur lequel tout autour, sont gravés les noms des communes voisines.



Chiens autorisés

Particularités

Notation

Intérêt
général

????

Marche
d'approche

????

Difficulté
d'Accès

????

Durée de la
visite

????

Localisation

Grande région

Nouvelle-Aquitaine (75)

Ancienne région

Poitou-Charentes (54)

Département

Charente (16)

Commune

Segonzac (16366)

Coordonnées

45.61453,-0.18279

Système	Datum	notation	Définition	coordonnées X	coordonnées Y
Lambert 93	RGF93	D.d	EPSG:2154	6506665	452016
Lambert II+	NTF	D.d	EPSG:27572	2071391	403508
UTM Nord fuseau 30	WGS84	D.d	EPSG:32630	5055081	719651
Lambert III	NTF	D.d	EPSG:27573	3371317	403478
Peuso-mercator	WGS84	D.d	EPSG:3785	5718790	-20348
Latitude Longitude	WGS84	DMS	EPSG:4326	45°36'52.29"	-0°10'58.033"
Latitude Longitude	WGS84	D.d	EPSG:4326	45.614525	-0.182787

[Ajouter un commentaire](#)

Commentaires

Essentiel

? Segonzac 16366

? Petit patrimoine

? 45.61453,-0.18279

? table d'orientation

? daniel

? 1434 Visites










Publié Saturday 30 May 2020

Révisé Monday 01 June 2020

Proximité

? Saint-Preuil

2.1km

 Segonzac	2.89km
 Mainxe	3.23km
 Bouteville	3.61km
 Saint-Même-les-Carières	4.59km
 Chêne pédonculé à Saint-Même-Les-Carières	4.62km
 Bonneuil	5.42km
 Lignières-Sonneville	6km
 Calvaire de Juillac-Le-Coq	6.65km
 Gensac-la-Pallue	6.74km

Dans la même commune

 Table d'orientation de Segonzac

Tout fermer ×
Avec le mot clé: **table d'orientation**