

?

L'HOMME LIBRE dit encore « L'AMAZIGH » (inauguré en juin 2015)

Le sculpteur **RACHID KHI MOUNE** a utilisé les poutres d'acier récupérées lors de la démolition du pont « Gustave Eiffel » (en 2007), enjambant l'« Astier » petit affluent de la Dronne, aujourd'hui remplacé par un pont en béton. En remerciements à la commune de LAPRADE qui lui avait offert ces « rebuts », l'Artiste a fait don de cette œuvre.

AMAZIGH signifie l'Homme libre dans la langue berbère.

Ce symbole ancestral se retrouve dans plusieurs civilisations schématisant l'Homme, bras levés et jambes écartées.

Il se dégage du matériau et de sa reconstruction une force et une énergie exprimant la lutte éternelle de l'humain pour la conquête de sa liberté.

Pour compléter la dimension urbaine de son travail, Rachid Khimoune a réalisé des moulages sur le socle en béton qui représente différentes plaques d'égouts provenant de plusieurs villes du monde.

?

Chiens autorisés

Particularités

Notation

Intérêt
général

????

Marche
d'approche

????

Difficulté
d'Accès

????

Durée de la
visite

????

Localisation

Grande région

Nouvelle-Aquitaine (75)

Ancienne région

Poitou-Charentes (54)

Département

Charente (16)

Commune

Laprade (16180)

Coordonnées

45.26765,0.19113

Système	Datum	notation	Définition	coordonnées X	coordonnées Y
Lambert 93	RGF93	D.d	EPSG:2154	6467062	479767
Lambert II+	NTF	D.d	EPSG:27572	2031982	431611
UTM Nord fuseau 31	WGS84	D.d	EPSG:32631	5016522	279652
Lambert III	NTF	D.d	EPSG:27573	3331946	431633
Peuso-mercator	WGS84	D.d	EPSG:3785	5663757	21277
Latitude Longitude	WGS84	DMS	EPSG:4326	45°16'3.551"	0°11'28.082"
Latitude Longitude	WGS84	D.d	EPSG:4326	45.267653	0.191134

Ajouter un commentaire

Commentaires

Essentiel

?

Laprade 16180

?

Culturel et artistique

?

45.26765,0.19113

?

Sculpteur Rachid Khimoune

?

sculpture

?

daniel

?

563 Visites

Publié

Sunday 10 May 2020










Révisé

Sunday 17 May 2020

À proximité

?


Laprade

1.29km	
 Eglise souterraine d'Aubeterre-sur-Dronne	
1.63km	
 Église Saint-Jacques d'Aubeterre-sur-Dronne	
1.71km	
 Aubeterre-sur-Dronne	
1.73km	
 Nabinaud	
2.5km	
 Saint-Romain	
3.69km	
 Bonnes	
4.49km	
 Pillac	
6.25km	
 Essards	
6.6km	
 Bellon	
6.73km	

Dans la même commune

 Statue de "l'Homme Libre" à Laprade	
---	--

Avec le mot clé: sculpture

 Buste de la mère d'Emile Grégoire	
 Statue de l'Homme de Marillac	
 Statue de "l'Homme Libre" à Laprade	

Tout fermer ×