



Signaler un bogue

Description

Dans cette commune, on recense plus d'une centaine de puits dont celui-ci, l'un des plus élégant avec son toit en zinc pointu.

- Puits des écoles à Luxé



Chiens autorisés

Particularités

Notation

Intérêt
général

????

Marche
d'approche

????

Difficulté
d'Accès

????

Durée de la
visite

????

Localisation

Grande région

Nouvelle-Aquitaine (75)

Ancienne région

Poitou-Charentes (54)

Département

Charente (16)

Commune

Luxé (16196)

Coordonnées

45.89351,0.11375

Système	Datum	notation	Definition	coordonnées X	coordonnées Y
Lambert 93	RGF93	D.d	EPSG:2154	6536738	476242
Lambert II+	NTF	D.d	EPSG:27572	2101690	427506
UTM Nord fuseau 31	WGS84	D.d	EPSG:32631	5086267	276085
Lambert III	NTF	D.d	EPSG:27573	3401657	427441
Peuso-mercator	WGS84	D.d	EPSG:3785	5763301	12662
Latitude Longitude	WGS84	DMS	EPSG:4326	45°53'36.636"	0°6'49.496"
Latitude Longitude	WGS84	D.d	EPSG:4326	45.89351	0.113749

Ajouter un commentaire

Commentaires

Ossentiel

?

Luxé 16196

?

Petit patrimoine

?

45.89351,0.11375

?

puits

?

daniel

?

75 Visites

Publié

Saturday 11 October 2025

Révisé










Saturday 11 October 2025

Aproximité

?

Luxé


295m

	Dolmen de la Grosse Pérotte	3.05km
	Dolmen de la Petite Pérotte	3.11km
	Fouqueure	3.18km
	Ligné	3.3km
	Villognon	3.85km
	Cellettes	4.17km
	Saint-Groux	4.34km
	Juillé	4.55km
	Fontenille	4.66km

Dans la même commune

	Puits des écoles à Luxé
---	-------------------------

Avec le mot clé: puits

	Puits des écoles à Luxé
	Puits à balancier de Montvallier

Tout fermer ×