

?

Construit autour de 1787, le moulin à vent de Perdrigeau cessa de moudre à la fin du 19ème siècle.

De 1940 à 1941, il servit de poste d'observation aux allemands qui pouvaient surveiller la contrée.

En 1973, la commune de Bors en fait l'acquisition afin de le convertir en tour de guet permettant de déceler les incendies en liaison avec celle de Montlieu la Garde.

Le moulin est situé sur un tertre de 163m d'altitude au milieu d'une vaste étendue de landes plantée en pin dans les années 70/80. Ce massif a été détruit lors de la tempête de 1999 et reboisé ensuite.

Au sommet du moulin, une table d'orientation permet de découvrir les paysages « de la Tude à l'Auzonne ».

?

Chiens autorisés

Notation

Intérêt
général

????

Marche
d'approche

????

Difficulté
d'Accès

????

Durée de la
visite

????

Localisation

Grande région

Nouvelle-Aquitaine (75)

Ancienne région

Poitou-Charentes (54)

Département

Charente (16)

Commune

Bors (Canton de Montmoreau-Saint-Cybard)
(16052)

Coordonnées

45.33281,0.13975

Système	Datum	notation	Définition	coordonnées X	coordonnées Y
Lambert 93	RGF93	D.d	EPSG:2154	6474438	476002
Lambert II+	NTF	D.d	EPSG:27572	2039333	427782
UTM Nord fuseau 31	WGS84	D.d	EPSG:32631	5023903	275879
Lambert III	NTF	D.d	EPSG:27573	3339292	427795
Peuso-mercator	WGS84	D.d	EPSG:3785	5674069	15557
Latitude Longitude	WGS84	DMS	EPSG:4326	45°19'58.12"	0°8'23.11"
Latitude Longitude	WGS84	D.d	EPSG:4326	45.3328111	0.1397528

Ajouter un commentaire

Commentaires

Essentiel

?

Bors (Canton de Montmoreau-Saint-Cybard) 16052

?

Petit patrimoine

?

45.33281,0.13975

?

table d'orientation

?

moulin

?

daniel

?

542 Visites








Publié

Wednesday 13 January 2021

Révisé

Wednesday 13 January 2021


Proximité

	Bors (Canton de Montmoreau-Saint-Cybard)
	2.43km
	Bellon
	3.68km
	Pillac
	4.14km
	Montboyer
	5.18km
	Juignac
	5.31km
	Courlac
	5.78km
	Saint-Romain
	6.05km
	Travail à ferrer de Montignac-le-Coq
	6.49km
	Montignac-le-Coq
	6.5km
	Saint-Laurent-de-Belzagot
	6.55km

Dans la même commune

	Moulin de Perdrigeau
---	----------------------

Avec le mot clé: ~~table~~id'orientation

	Moulin de Perdrigeau
	Moulin de Fanaud

Tout fermer ×