

?

Colonne cylindrique reposant sur quatre gradins et terminée par un cône uni, surmonté d'une croix. Une porte s'ouvre au-dessus de la deuxième assise et donne accès à l'intérieur du fanal. Une petite corniche, faisant saillie au sommet du fût et ornée d'étoiles sculptées, sépare la colonne de son faîte percé de petites fenêtres.

## • Lanterne des morts de Pranzac

Source : <https://www.pop.culture.gouv.fr>

<p>?</p>	Classé ou inscrit
<p>?</p>	Chiens autorisés

Notation

Intérêt  
général

????

Marche  
d'approche

????

Difficulté  
d'Accès

????

Durée de la  
visite

????

Localisation

Grande région

Nouvelle-Aquitaine (75)

Ancienne région

Poitou-Charentes (54)

Département

Charente (16)

Commune

Pranzac (16269)

Coordonnées

45.67007,0.34817

Système	Datum	notation	Définition	coordonnées X	coordonnées Y
Lambert 93	RGF93	D.d	EPSG:2154	6511301	493575
Lambert II+	NTF	D.d	EPSG:27572	2076374	445065
UTM Nord fuseau 31	WGS84	D.d	EPSG:32631	5060811	293447
Lambert III	NTF	D.d	EPSG:27573	3376356	445035
Peuso-mercator	WGS84	D.d	EPSG:3785	5727634	38758
Latitude Longitude	WGS84	DMS	EPSG:4326	45°40'12.234"	0°20'53.412"
Latitude Longitude	WGS84	D.d	EPSG:4326	45.670065	0.34817

Ajouter un commentaire

Commentaires

Essentiel

?

Pranzac 16269

?

Architecture religieuse

?

45.67007,0.34817

?

fr.wikipedia.org

?

Administrateur local BIS

?

407 Visites

Publié

Saturday 07 December 2019











Révisé

Saturday 07 December 2019

Classements

Monument historique

Proximité

	Pranzac
	102m
	Chazelles
	2.76km
	Bunzac
	3.45km
	Rancogne
	5.05km
	Vilhonneur
	5.71km
	Gué "gallo-romain" du Perrat
	5.81km
	Mornac
	5.96km
	Bouëx
	6.4km
	Saint-Germain-de-Montbron
	7.4km
	Saint-Sornin
	7.4km

**Dans la même commune**

	Lanterne des morts de Pranzac
---	-------------------------------

Tout fermer ×