



Description Signaler un bogue

Le village de Gurat est situé sur une ancienne route de pèlerinage de Saint-Jacques-de-Compostelle.

Le bourg reste marqué par les différentes étapes de l'histoire comme en témoigne son monument historique le plus remarquable : l'église monolithe. L'héritage populaire a laissé cet édifice religieux sous l'invocation de Saint Georges.

Il est possible de retrouver des monuments similaires mais de plus grande importance à Aubeterre et Saint-Emilion. Ces deux édifices permettent d'apporter des éléments à la lecture historique de l'église monolithe de Gurat.

Celle-ci est un ensemble architectural complexe aménagé dans les flancs rocheux en-dessous du bourg actuel.

Il reste difficile d'établir une histoire clairement définie de ce site. En effet, les traces écrites qui témoignent du lieu ne remontent pas au-delà du XVIII^e siècle.

Source : site commune de Gurat.

<div> Classé ou inscrit</div>
<div> Chiens autorisés</div>

Notation

Intérêt
général

????

Marche
d'approche

????

Difficulté
d'Accès

????

Durée de la
visite

????

Localisation

Grande région

Nouvelle-Aquitaine (75)

Ancienne région

Poitou-Charentes (54)

Département

Charente (16)

Commune

Gurat (16162)

Coordonnées

45.42915,0.27044

Système	Datum	notation	Définition	coordonnées X	coordonnées Y
Lambert 93	RGF93	D.d	EPSG:2154	6484769	486603
Lambert II+	NTF	D.d	EPSG:27572	2049761	438306
UTM Nord fuseau 31	WGS84	D.d	EPSG:32631	5034250	286482
Lambert III	NTF	D.d	EPSG:27573	3349732	438307
Peuso-mercator	WGS84	D.d	EPSG:3785	5689338	30106
Latitude Longitude	WGS84	DMS	EPSG:4326	45°25'44.947"	0°16'13.598"
Latitude Longitude	WGS84	D.d	EPSG:4326	45.429152	0.270444

Ajouter un commentaire

Commentaires

Essentiel

?

Gurat 16162

?

Architecture religieuse

?

45.42915,0.27044

?

Eglise rupestre Saint-Georges

?

daniel

?

144 Visites

Publié

Saturday 19 October 2024











Révisé

Saturday 19 October 2024

Classements

Monument historique

Proximité

	Buste de Paul DEROULEDE
	72m
	Gurat
	198m
	Vaux-Lavalette
	2.99km
	Ronsenac
	5.58km
	Salles-Lavalette
	5.88km
	Villebois-Lavalette
	6.02km
	Blanzaguet-Saint-Cybard
	6.05km
	Juillaguet
	6.95km
	Magnac-Lavalette-Villars
	8.07km
	Le Champignon de Gardes-les-Pontaroux
	8.34km

Dans la même commune

	Buste de Paul DEROULEDE
	Eglise rupestre Saint-Georges de Gurat

Tout fermer ×