



L'histoire du pesage en Charente.

**Signaler un bogue**

« Peser les denrées agricoles et alimentaires est affaire publique. Au Moyen Âge, les unités de mesure différaient partout, rendant souvent les échanges commerciaux difficiles et sujets à conflits.

En 1795, l'État nouveau instaura un système métrique et décimal unique visant à moraliser le commerce. Mais le doux souvenir des pesages frauduleux facilités par la multitude d'unités de mesure rendit nostalgique bon nombre de citoyens, et longtemps encore unités anciennes et kilogrammes nouveaux coexistèrent.

Pour en finir, des bureaux de poids public furent installés partout en France. On y installa un officier d'État assermenté qui procédait au pesage impartial des marchandises. Aidé de balances et de poids, il utilisait aussi ces bascules que l'on vit fleurir d'abord dans les grandes agglomérations puis dans nombre de villages vers la fin du XIXe siècle.

Le mécanisme est partout identique. Les céréales, bestiaux ou vendanges étaient placés sur la plateforme. À l'aide d'un levier, le peseur assermenté soulevait le fléau d'une balance reliant la plateforme à la cabine et n'avait qu'à lire le nombre de kilogrammes sur sa règle graduée ».

**La bascule d'Echallat** a été installée sur la place publique en 1911 par la municipalité de M. Pierre BONJOUR. Elle servait à peser le bétail jusqu'à six tonnes lors de foires qui se déroulaient le huit de chaque mois, depuis 1900.

Source : <https://www.echallat.fr/les-monuments/>



Particularités

Notation

Intérêt  
général

????

Marche  
d'approche

????

Difficulté  
d'Accès

????

Durée de la  
visite

????

Localisation

Grande région

Nouvelle-Aquitaine (75)

Ancienne région

Poitou-Charentes (54)

Département

Charente (16)

Commune

Échallat (16123)

Coordonnées

45.7232,-0.03993

Système	Datum	notation	Définition	coordonnées X	coordonnées Y
Lambert 93	RGF93	D.d	EPSG:2154	6518286	463606
Lambert II+	NTF	D.d	EPSG:27572	2083118	415011
UTM Nord fuseau 30	WGS84	D.d	EPSG:32630	5067556	730343
Lambert III	NTF	D.d	EPSG:27573	3383063	414967
Peuso-mercator	WGS84	D.d	EPSG:3785	5736103	-4445
Latitude Longitude	WGS84	DMS	EPSG:4326	45°43'23.534"	-0°2'23.762"
Latitude Longitude	WGS84	D.d	EPSG:4326	45.723204	-0.039934

Ajouter un commentaire

Commentaires

Essentiel

?

Échallat 16123

?

Petit patrimoine

?

45.7232,-0.03993

?

bascule

?

daniel

?

345 Visites

Publié

Sunday 05 November 2023

Révisé










Sunday 05 November 2023

Proximité


?

Lavoir d'Echallat

46m

 Eglise Saint-Maurice d'Echallat	92m
 Échallat	226m
 Douzat	3.43km
 Fleurac	3.51km
 Eglise Saint-Pierre de Mérignac	4.07km
 Lavoir du Grand Puits	4.09km
 Mérignac	4.11km
 Saint-Amant-de-Nouère	4.13km
 Vaux-Rouillac	4.63km

### Dans la même commune

 Bascule publique d'Echallat
 Eglise Saint-Maurice d'Echallat
 Lavoir d'Echallat

### Avec le mot clé: bascule

 Bascule publique de Marillac-le-Franc
 Bascule publique d'Echallat

Tout fermer ×